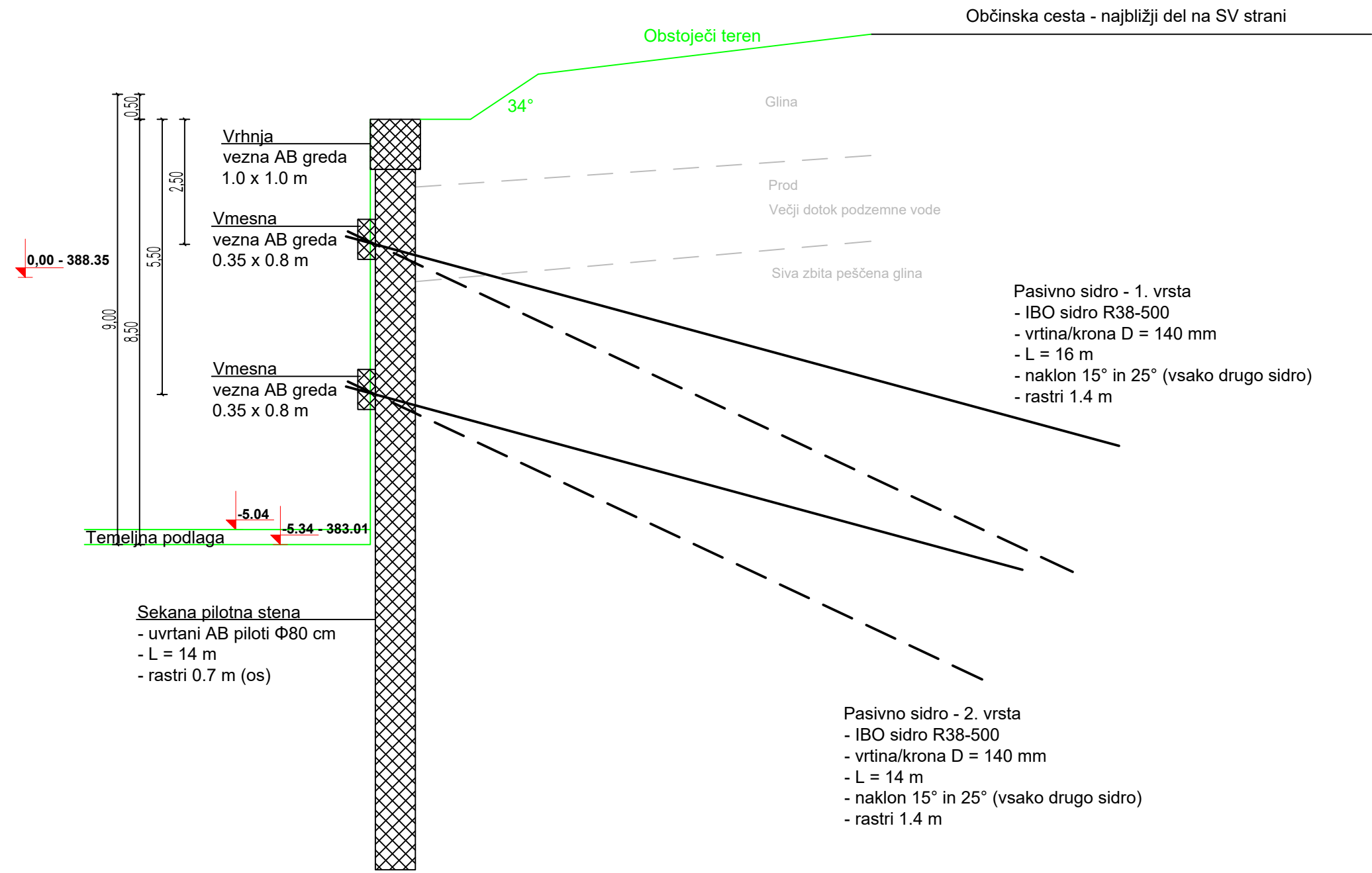
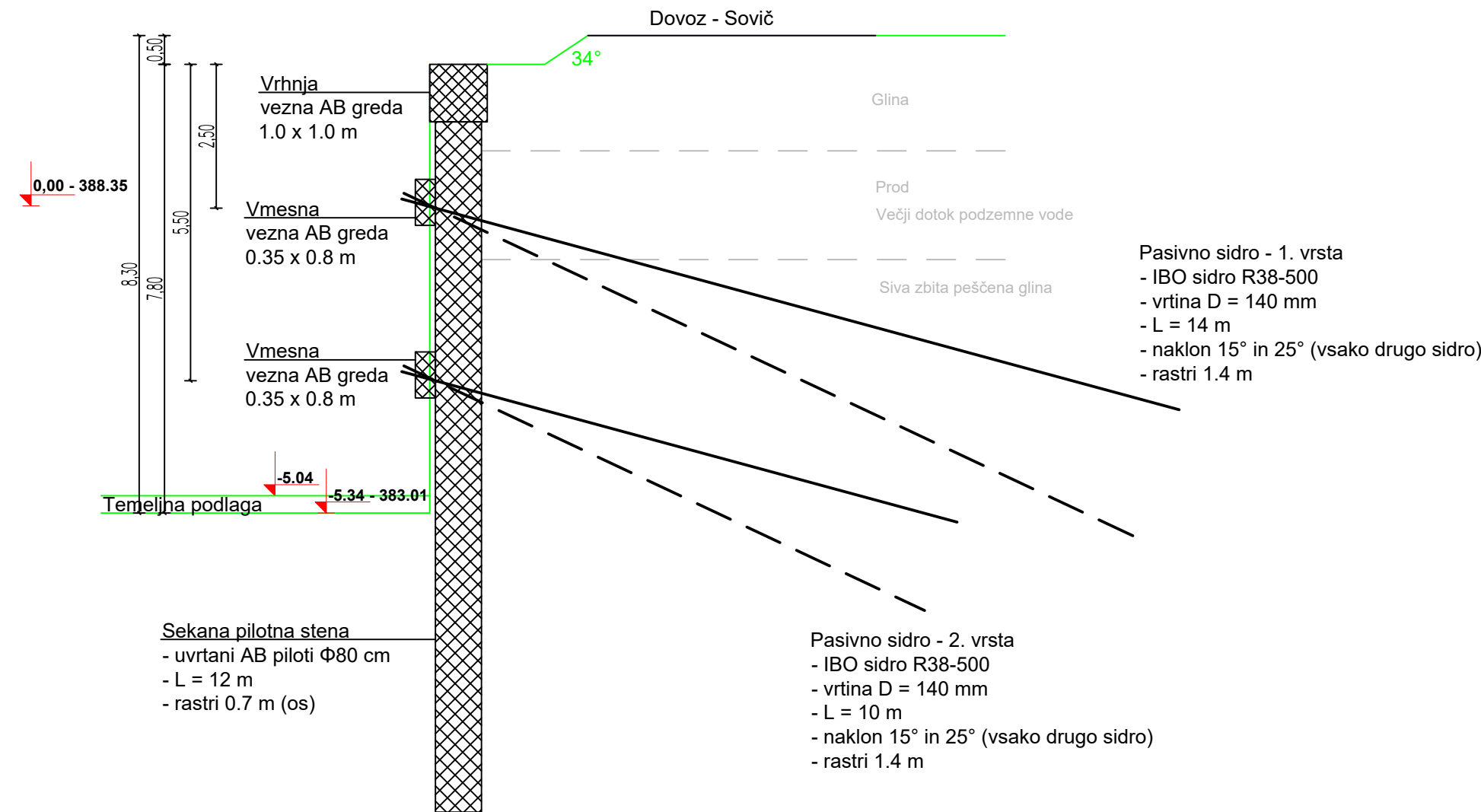


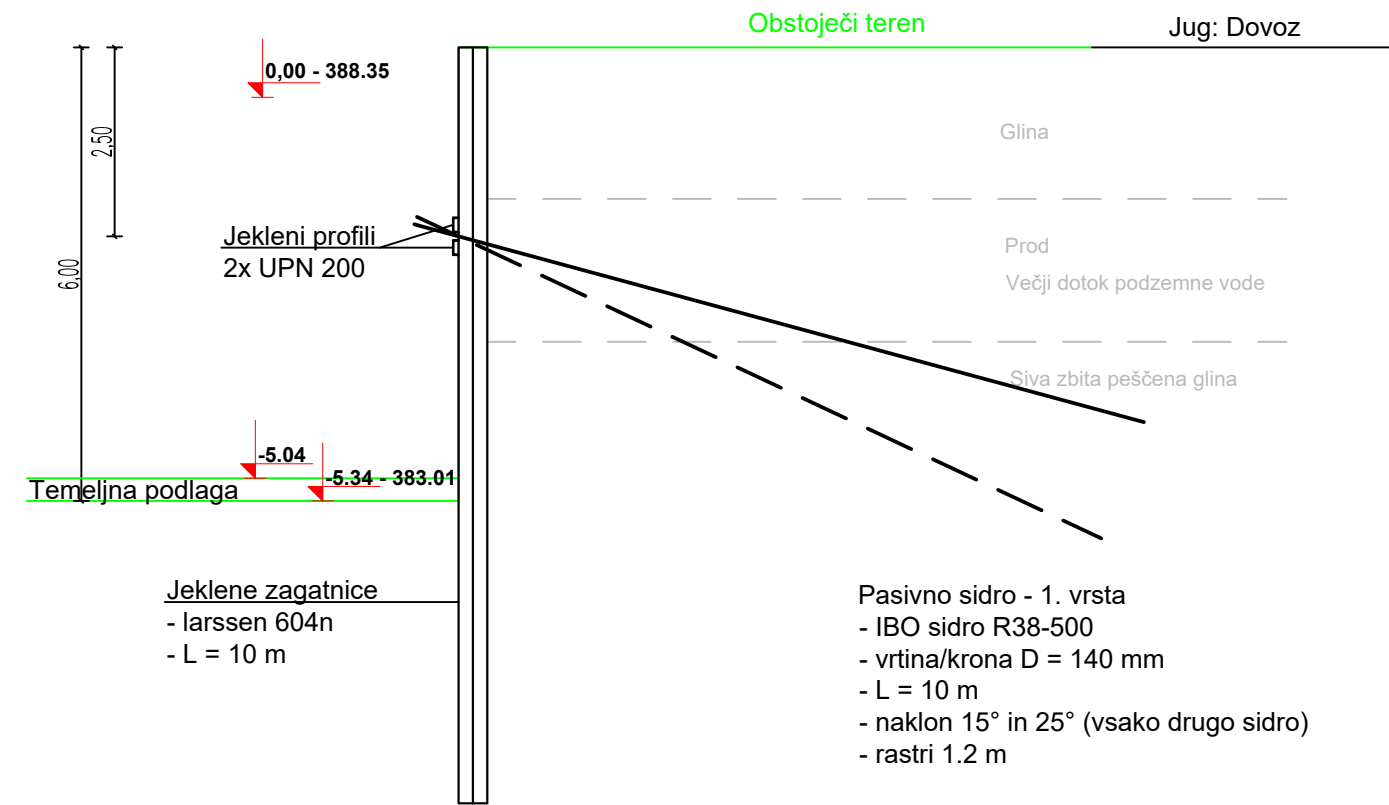
SEVER - med točkami 1-2



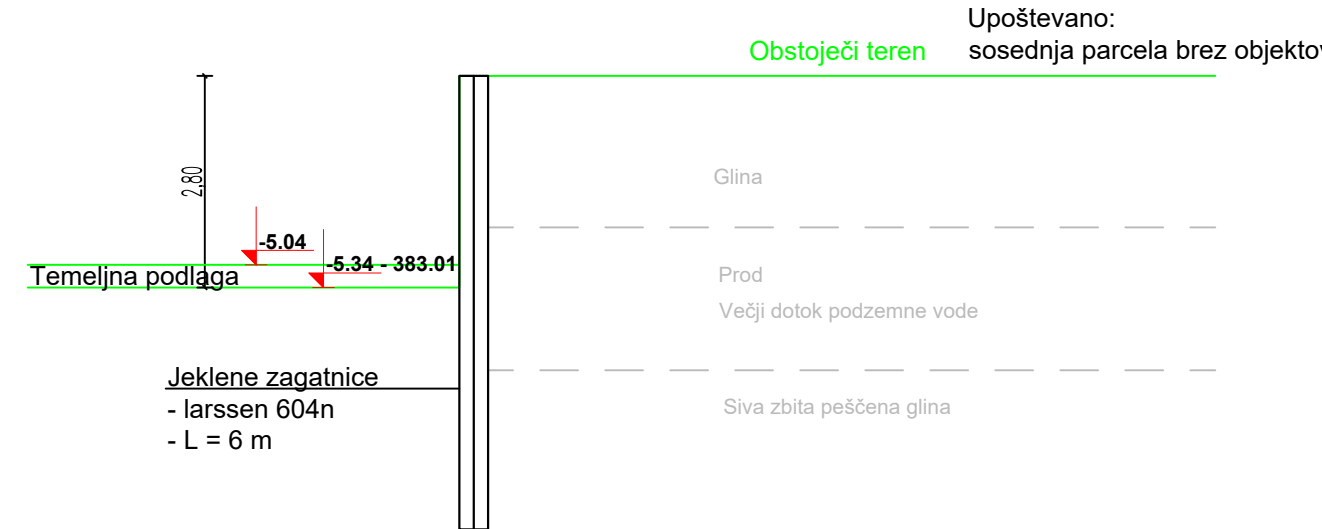
VZHOD - med točkami 3-4; ZAHOD - Prerez med točkami 1-13



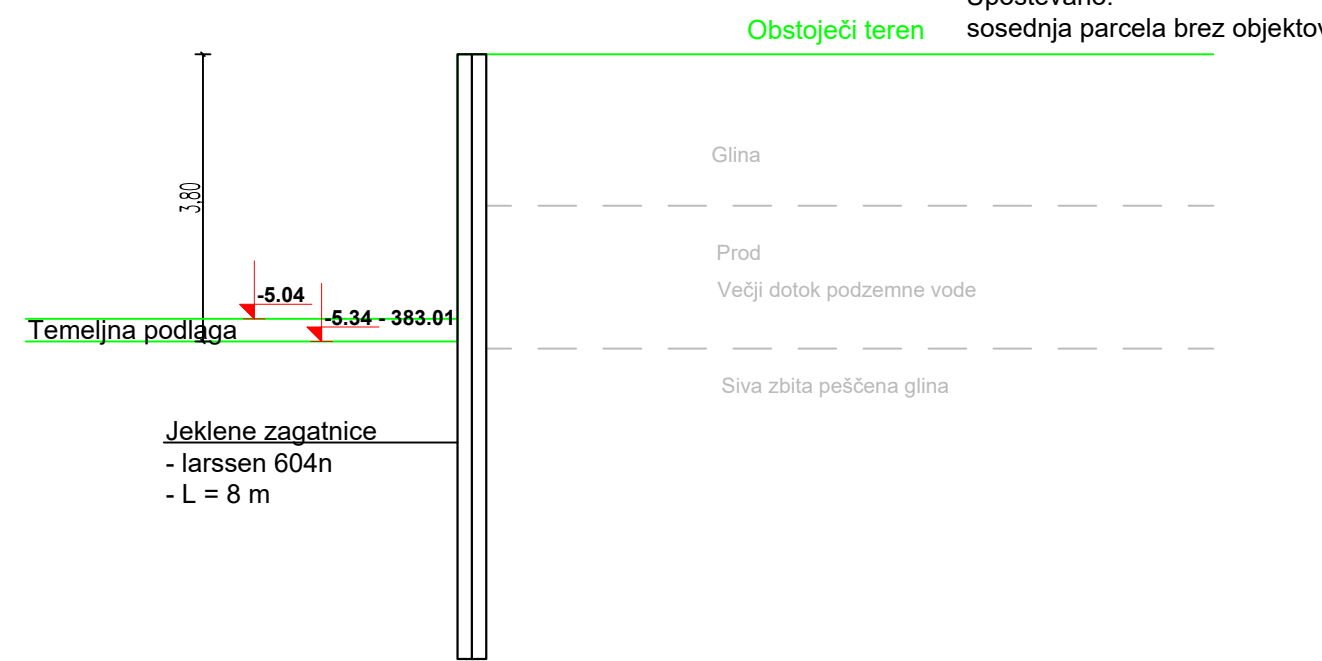
ZAHOD - Prerez med točkami 10-11  
JUG - Prerez med točkami 5a-6



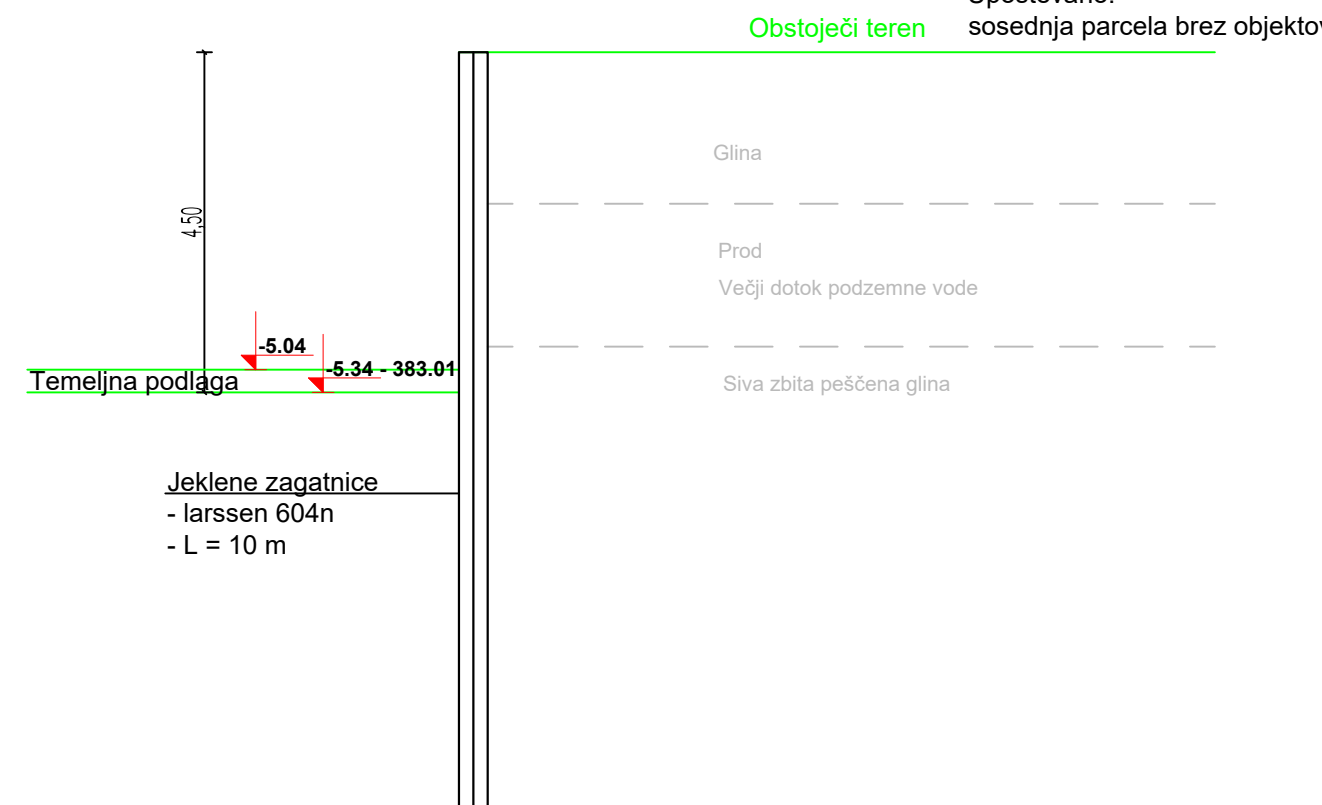
ZAHOD - Prerez med točkami 8-9



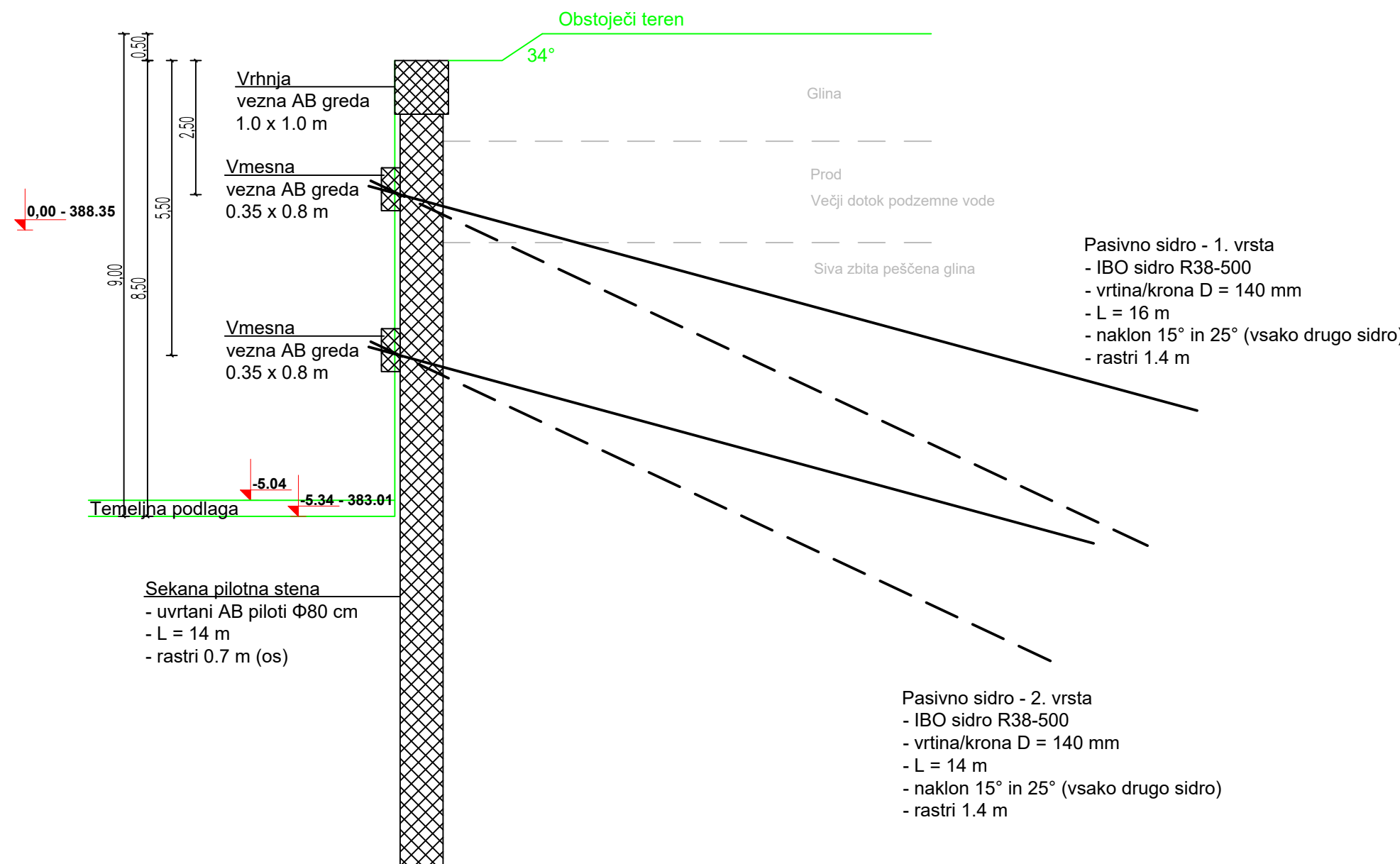
ZAHOD - Prerez med točkami 7a-8  
ZAHOD - Prerez med točkami 9-9a



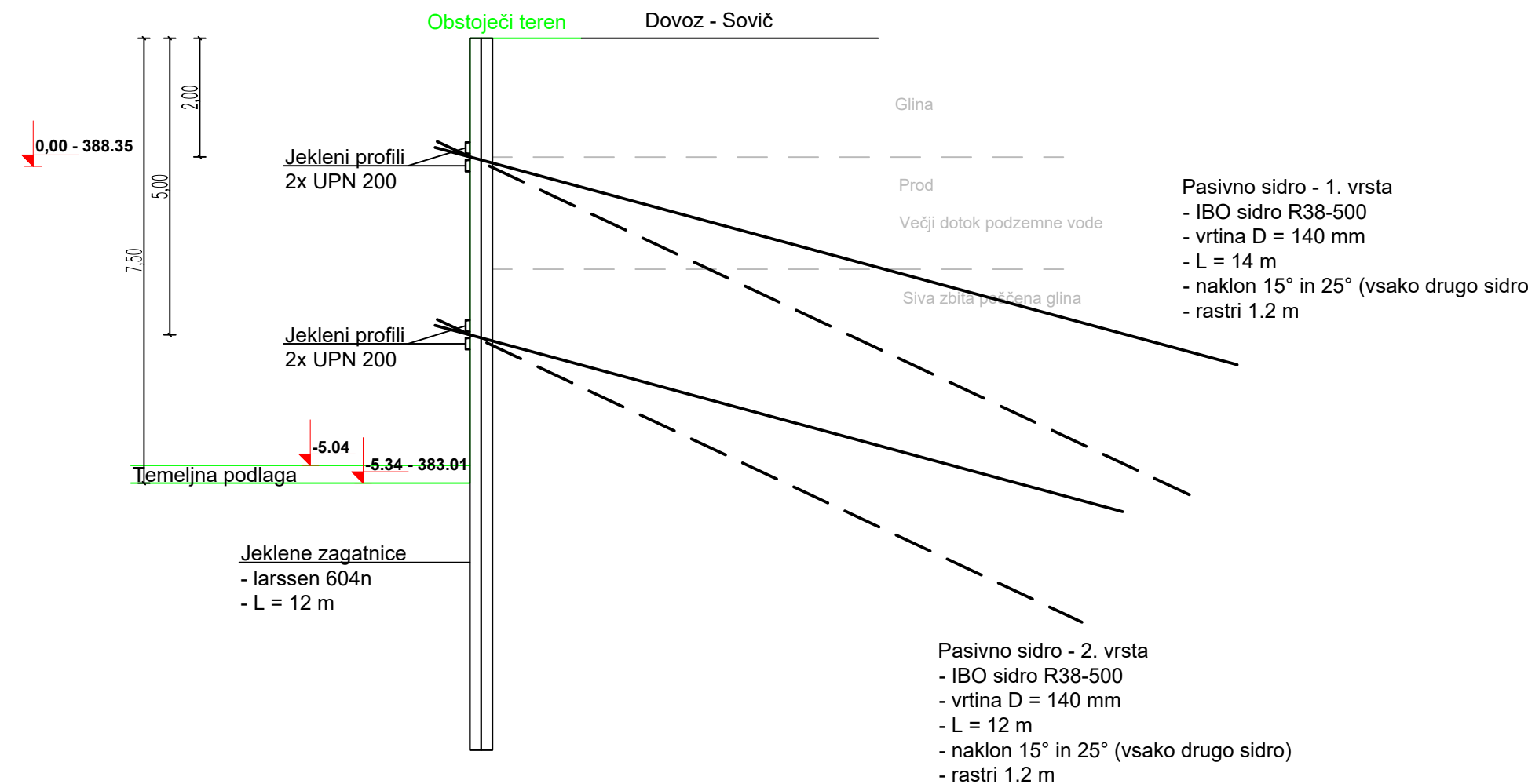
ZAHOD - Prerez med točkami 7-7a  
ZAHOD - Prerez med točkami 9a-10



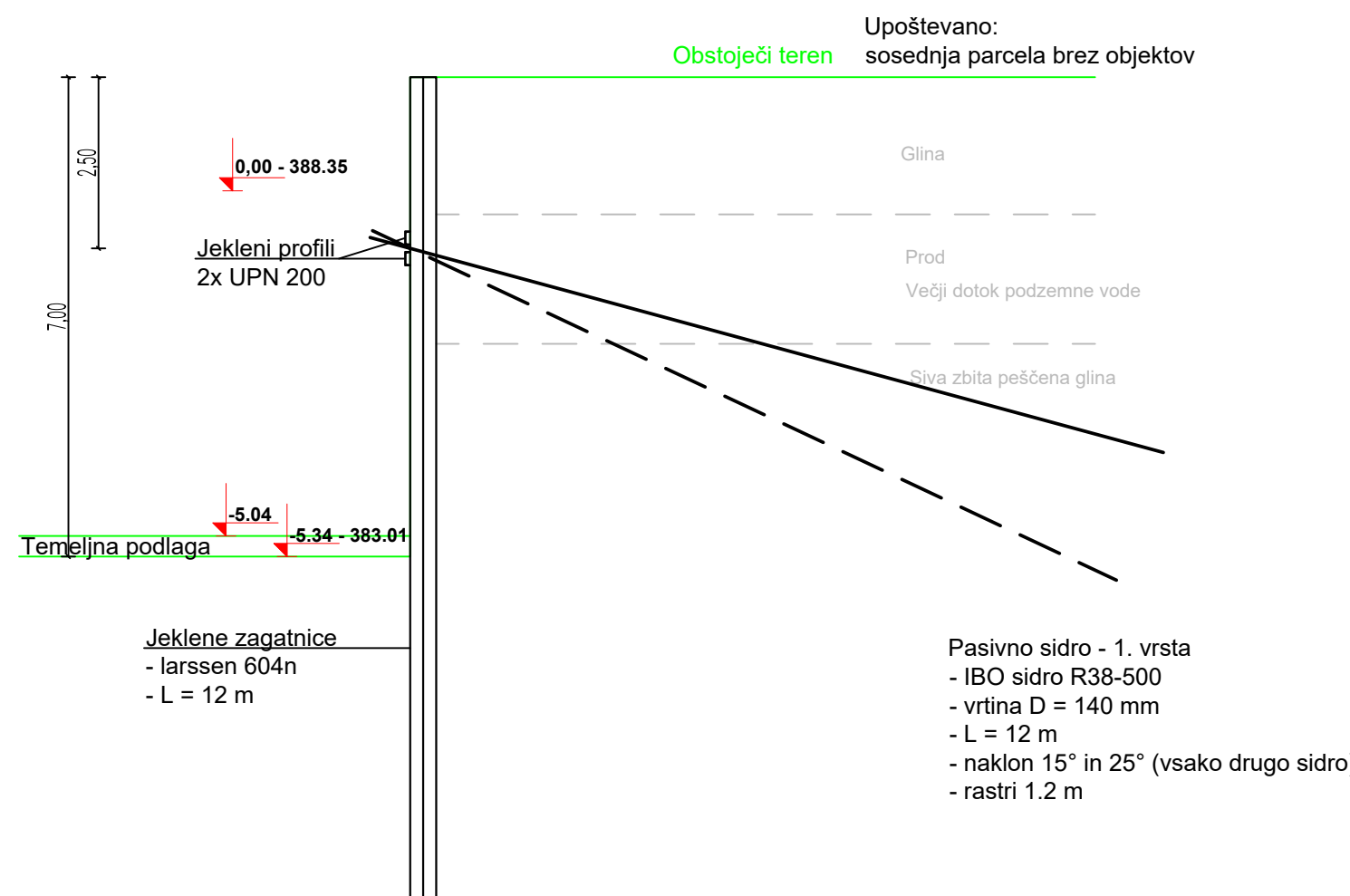
VZHOD - med točkami 2-3



VZHOD - Prerez med točkami 4-5



ZAHOD - Prerez med točkami 11-12



GeoMežnar d.o.o. Topolišica 198 b, 3325 Šoštanj Tel.: 031 683 950 mail: miija@geomeznar.si		NAZIV	IME IN PRIIMEK	IDENT.ŠT.	PODPIS
		VP:	Rok ŽEVART	A 1367	
		PS:	Milja MEŽNAR	RG 0181	
		obdelal:	Milja MEŽNAR	RG 0181	
objekt:		TechHUB i4.0		Št.proj.:	34/2022
				Št.načrta:	GP-1/2023
				Šifra CC:	
faza:		PZI	merilo:	1:100	datum:
opis risbe:		Prečni prerezi	del risbe:	vrsta načrta: Načrt varovanja gradbene jame	
št. odseka:	arhivska št.:	faza/objekt:	šifra risbe:		
št. priloge:	3	avtor risbe:	Milja MEŽNAR		
		ident.št.risbe:			